

అనకాపల్లి

ఫారం -1

చోడవరం మండలములోని అడ్డూరు గ్రామములో భూసమీకరణ పథక అమలు తెలియజేయు రూఢి ప్రకటన

ooo

సూచిక :1.ప్రభుత్వ మెమో నెం.1747670/M2/2022 MA & UD (M) Dept., Dt.07.06.2022.

2. ప్రభుత్వ మెమో నెం.1747670/M2/2022 MA & UD (M) Dept., Dt.04.07.2022.

1. పై సూచిక లోని ఉత్తర్వుల మేరకు ఈ ప్రకటనతో జత చేసిన షెడ్యూలు-1 లో పొందు పరచిన విస్తీర్ణము గల భూమికి భూసమీకరణ పథకము వర్తింప జేయుచూ అధీకృత అధికారి వారు క్రింది విధముగా ప్రకటన చేసిరి.
 - i. ఈ ప్రకటన వెలువడిన 30 రోజులలోగా సంబంధిత వ్యక్తులు వారి యొక్క అభ్యంతరములను / సలహాలను ఫారము-2 లో అధీకృత అధికారి వారికి సమర్పించవచ్చును.
 - ii. షెడ్యూలు-2 లో తెలిపిన భూములకు సంబంధించి సమ్మతి కలిగిన అతుకుబడి రైతులు ఫారము-3 లో ఈ ప్రకటన వెలువడిన 30 రోజులలోగా వారి సమ్మతి పత్రములను అందజేయ వలెను. షెడ్యూల్ -2 జాబితా అధీకృత అధికారి మరియు చోడవరము తహసీల్దారు కార్యాలయములో అందుబాటులో వుండడమైనది.
2. భూ సమీకరణ పథకము క్రింద ప్రతిపాదించిన భూమి ప్లాను అతుకుబడి రైతులు లేదా ఇతరులు గాని కార్యాలయ పని వేళలలో అధీకృత అధికారి వారి కార్యాలయములో తనిఖీ చేసుకొను నిమిత్తము లభ్యముగా వుండును. సదరు నకలును అధారిటీ అనగా విశాఖపట్నం మెట్రోపాలిటన్ రీజియన్ డెవలప్మెంట్ అధారిటీ వారి వెబ్ సైట్ లో కూడా పొందు పరచబడినది.
3. ఈ పథకము యొక్క వివరములను విశిష్యులకు గాను, అధీకృత అధికారి వారు క్రింద తెలిపిన విధముగా సంబంధిత స్టేక్ హోల్డర్స్ తో సంప్రదింపులు నిర్వహించెదరు.

తేదీ	సమయము	రెవెన్యూ గ్రామము	గ్రామ పంచాయతీ	శివారు గ్రామము	ప్రదేశము
(1)	(2)	(3)	(4)	(5)	(6)
1-8-2022	3.00 గం	అడ్డూరు	అడ్డూరు	-	గ్రామ సచివాలయం

4. గడువు తీరిన పిదప వచ్చిన అభ్యంతరములు మరియు అభ్యంతరములో ఆక్షేపించే వ్యక్తి అతనికి సంబంధించిన ఆక్షేపణ స్వభావములో స్పష్టత లేనిచో అవి తిరస్కరించబడును.
5. నిర్దిష్ట గడువులోగా వచ్చిన అభ్యంతరములు మరియు సలహాలు తేదీ. 29-8-2022 న ఉదయము 11:00 గంటలకు తహసీల్దారు వారి కార్యాలయం వద్ద విచారించబడును. సంబంధిత ఆక్షేపణ దారులు స్వయముగా గాని లేదా వారి న్యాయవాది ద్వారా గాని హాజరై మౌఖిక లేదా డాక్యుమెంటరీ వివరణ తెలియజేయవచ్చును. ఇందుతో క్రింద తెలిపిన నమూనా ఫారములు జత చేయబడినవి.

1. అభ్యంతరములు మరియు సూచనలు దాఖలు చేయుట కొరకుఫారము-2.
2. భూసమీకరణ పథకం (ఎల్.పి.ఎస్) లో భాగస్వామ్యం కోసం దరఖాస్తు ఫారం - 3.


ప్రదేశము : అనకాపల్లి

తేదీ : 29-7-2022



రెవెన్యూ డివిజనల్ అధికారి

అనకాపల్లి



షెడ్యూల్ - 1

భూసమీకరణకు ప్రతిపాదించిన విస్తీర్ణము

జిల్లా: అనకాపల్లి

మండలము: చోడవరం

క్ర.సం.	రెవెన్యూ గ్రామము	సర్వే నెం.	ఎల్.పి.ఎస్ క్రింద విస్తీర్ణం (ఎ.)	పంచాయతీ పేరు	శివారు గ్రామము	శివారు గ్రామ సెన్సెస్ కోడు
1	అడ్డూరు	233/7	5.00	అడ్డూరు	-	5862096
2	అడ్డూరు	233/8	1.00	అడ్డూరు	-	5862096
3	అడ్డూరు	233/9	2.00	అడ్డూరు	-	5862096
4	అడ్డూరు	233/10	2.00	అడ్డూరు	-	5862096
5	అడ్డూరు	233/12	5.00	అడ్డూరు	-	5862096
6	అడ్డూరు	233/13	1.00	అడ్డూరు	-	5862096
7	అడ్డూరు	233/1P	34.80	అడ్డూరు	-	5862096
Total			19.99			


ప్రదేశము : అనకాపల్లి

తేదీ : 29-7-2022


అధికృత అధికారి &

రెవెన్యూ డివిజనల్ అధికారి

అనకాపల్లి


29/7/2022

షెడ్యూల్ -2

భూసమీకరణ ప్రతిపాదించిన భూముల వివరములు

జిల్లా:అనకాపల్లి ,

మండలము: చోడవరం

రెవెన్యూ గ్రామము: అడ్డూరు

క్ర.సం.	RSRప్రకారము			భూమి కేటగిరి	అతుకుబడి దారు పేరు	ఎల్.పి.ఎస్ క్రింద విస్తీర్ణం (ఎ.)	హద్దులు (సర్వే నెం. / సబ్ డివిజన్ నెం.)			
	సర్వే నెం.	సబ్ డివిజన్ నెం.	పూర్తి విస్తీర్ణం	అతుకుబడి/ ప్రభుత్వ			ఉత్తర	దక్షిణ	తూర్పు	పడమర
1	233	7	5.00	అతుకుబడి	బోలెం సీతమ్మ	4.21	రిజర్వు ఫారస్టు ,	233-4	233-11	233-1
2	233	8	1.00	అతుకుబడి	మామిడి సన్యసయ్య	0.99				
3	233	9	2.00	అతుకుబడి	దాసరి దేముడు	1.97				
4	233	10	2.00	అతుకుబడి	దాసరి శ్రీరాములు	1.65				
5	233	12	5.00	అతుకుబడి	నాగిరెడ్డి అప్పమ్మ	4.25				
6	233	13	1.00	అతుకుబడి	దాసరి దేముడు	0.97				
7	233	1p	34.80	అతుకుబడి	అతుకుబడి పట్టా(CLDP) సబ్ డివిజన్ నెం. 233/14 to 233/26	5.95				
మొత్తం విస్తీర్ణం						19.99				


ప్రదేశము : అనకాపల్లి

తేదీ : 29 -7-2022


అధికృత అధికారి &

రెవెన్యూ డివిజనల్ అధికారి

అనకాపల్లి


29/7/2022



Form-1

**NOTIFICATION OF DECLARATION OF INTENTION TO UNDERTAKE
LANDPOOLING SCHEME IN ADDURUVILLAGE OF CHODAVARAM MANDAL**

Reference: 1.Government Memo No.1747670/M2/2022 MA & UD (M) Dept.,
Dt.07.06.2022.

2. Government Memo No.1747670/M2/2022 MA & UD (M) Dept.,
Dt.04.07.2022.

1. In pursuance to the references cited, the Competent Authority declares the intention to notify the area specified in Schedule-1 for land pooling scheme and calls for:

- (i) Objections and suggestions in Form-2 from interested persons within 30 days from the date of publication of this notification; and
- (ii) Applications from willing land owners in Form-3, for the lands specified in schedule-2 expressing consent to participate in the land pooling scheme. The applications shall reach the competent Authority within (30) days from the date of publication of this notification in the village. The schedule - 2 showing the details of lands is made available in the office of Competent Authority and also the Tahsildar, Chodavaram.

2. A copy of the plan of proposed area for the land pooling scheme is kept open for inspection of the land owners including the public at the office of the Competent Authority for Land Pooling Scheme during office hours and also in the website of the Authority.

3. The Competent Authority will conduct stakeholder consultations in the villages as given below in order to explain the details of the scheme.

Date (1)	Time (2)	Revenue Village (3)	Gram Panchayat (4)	Habitation (5)	Venue (6)
1-8-2022	3.00pm	Adduru	Adduru	-	Sachivalayam , Adduru

4. Any objections or suggestions which are received after the due date or which do not clearly explain the nature of the objector's interest in the proposed lands are liable to be summarily rejected.


5. The objections and suggestions received within the time limit will be enquired into at 11:00 A.M. on 29 -8-2022 at Tahsildar, Chodavaram and the concerned objectors will be at liberty to appear in person or through and Advocate to adduce any oral or documentary evidence in support of their objections.


Enclosures: (1) Model Form-2 for filing of claims and objections.

(2) Consent applications from the land owners in Form-3

Place: Anakapalli

Date: 29 -07-2022.


Competent Authority for Land Pooling &
Revenue Divisional Officer,
Anakapalli



ms
DOT
29/7/2022



Schedule -1

AREA UNDER LPS

District: Anakapalli			Mandal: Chodavaram				
S.No	Revenue Village	RSR Extent (Ac.)	Sy.no	Proposed extent	Gram Panchayat (s) covered	Hamlet (s) covered	Habitation code as in census
1	Adduru	5.00	233/7	4.21	Adduru	-	5862095
2	Adduru	1.00	233/8	0.99	Adduru	-	5862096
3	Adduru	2.00	233/9	1.97	Adduru	-	5862096
4	Adduru	2.00	233/10	1.65	Adduru	-	5862096
5	Adduru	5.00	233/12	4.25	Adduru	-	5862096
6	Adduru	1.00	233/13	0.97	Adduru	-	5862096
7	Adduru	34.80	233/1P	5.95	Adduru	-	5862096
Total				19.99			

Place: Anakapalli
Date: 29-7-2022


Competent Authority for Land Pooling &
Revenue Divisional Officer, Anakapalli

Schedule-2

DETAILS OF AREA UNDER LPS

District:Anakapalli Mandal: Chodavaram Revenue Village: adduru									
S. No	RSR		Land category	Name of the Assignee	Extent under LPS (Ac.)	Boundaries (Sy.No / S.D No.)			
	Sy. No	Sub-division	Assigned land/ Govt land *			North	South	East	West
1	233	7	5.00	Bolem Seethamma	4.21	Reserve forest	233-4	232-1	233-1
2	233	8	1.00	Mamidi Sanyasayya	0.99				
3	233	9	2.00	Dasari Demudu	1.97				
4	233	10	2.00	Dasari Sreeramulu, China Demudu	1.65				
5	233	12	5.00	Nagireddy Atchamma	4.25				
6	233	13	1.00	Dasari Demudu	0.97				
7	233	1p	34.80	Assignment (CLDP) subdividing as S.No.233/14 to 233/26	5.95				

Place: Anakapalli
Date: 29 -7-2022

Competent Authority for Land Pooling
& Revenue Divisional Officer,
Anakapalli

Handwritten signature and date:
29/7/2022

To the M.P. C
Urban development authority
8th floor, Uthayabharani Complex, Siripuram Jn.
VSP - 530003 .